


Plaan 2-1

M 1:500



TINGMÄRGID:
 — / — proj. side maakaabel
 — x — ol.olev mitte töötav side maakaabel

- Isikliku kasutusõiguse ala pindala kokku ligikaudu 1302 m²
- Katastriüksuste piirid
- Koormatava katastriüksuse piir

Isikliku kasutusõiguse ala plaan

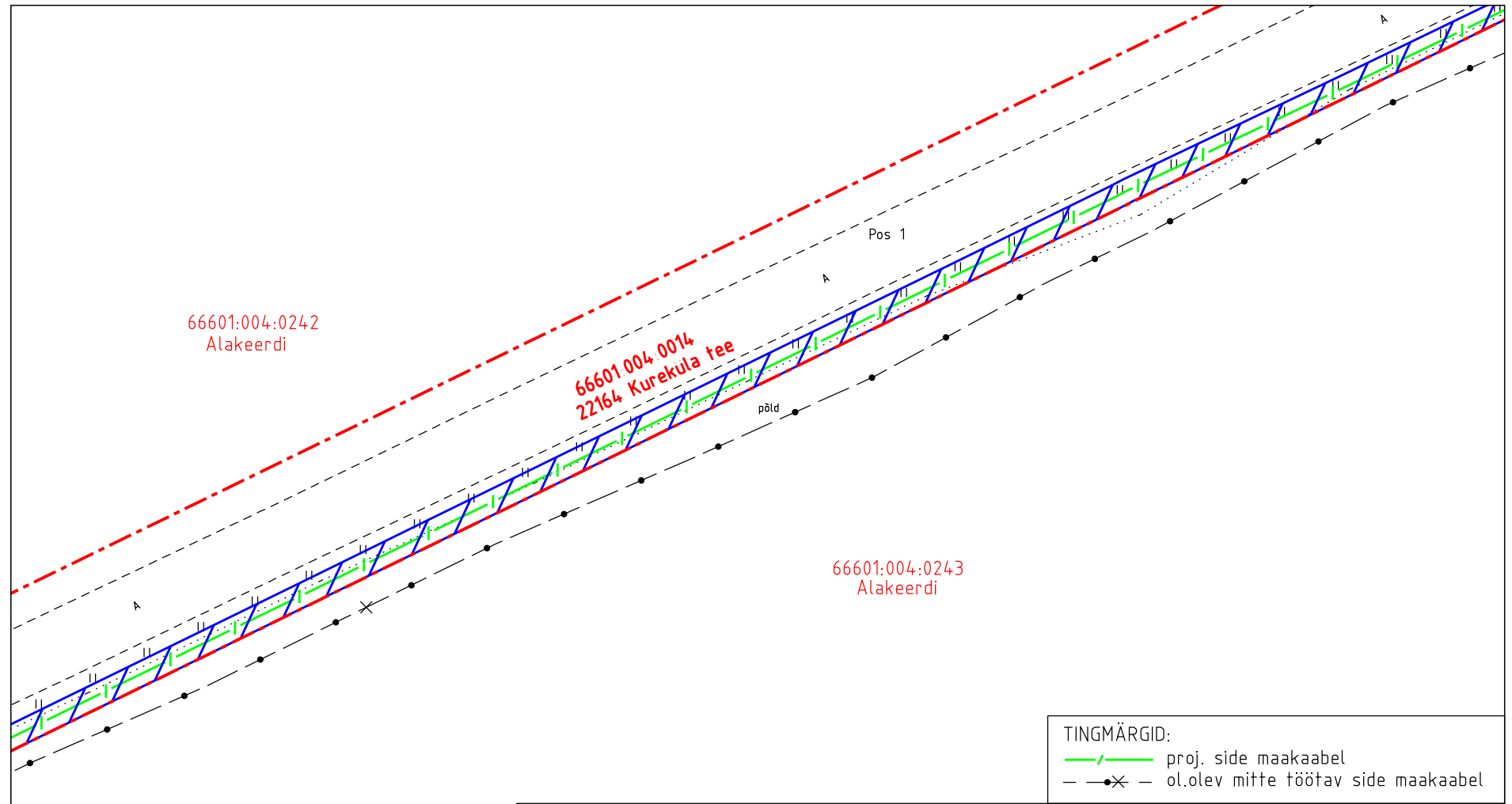
Kinnistu nimi: 22164 Kureküla tee (KV8660)

Katastritunnus: 66601:004:0014

Asukoht: Kaarlijärve küla, Elva vald, Tartu maakond




Kirjanurk OÜ töö nr 8721P/Enefit Connect OÜ tellimus VT1540

Koostaja:
 OÜ Kirjanurk

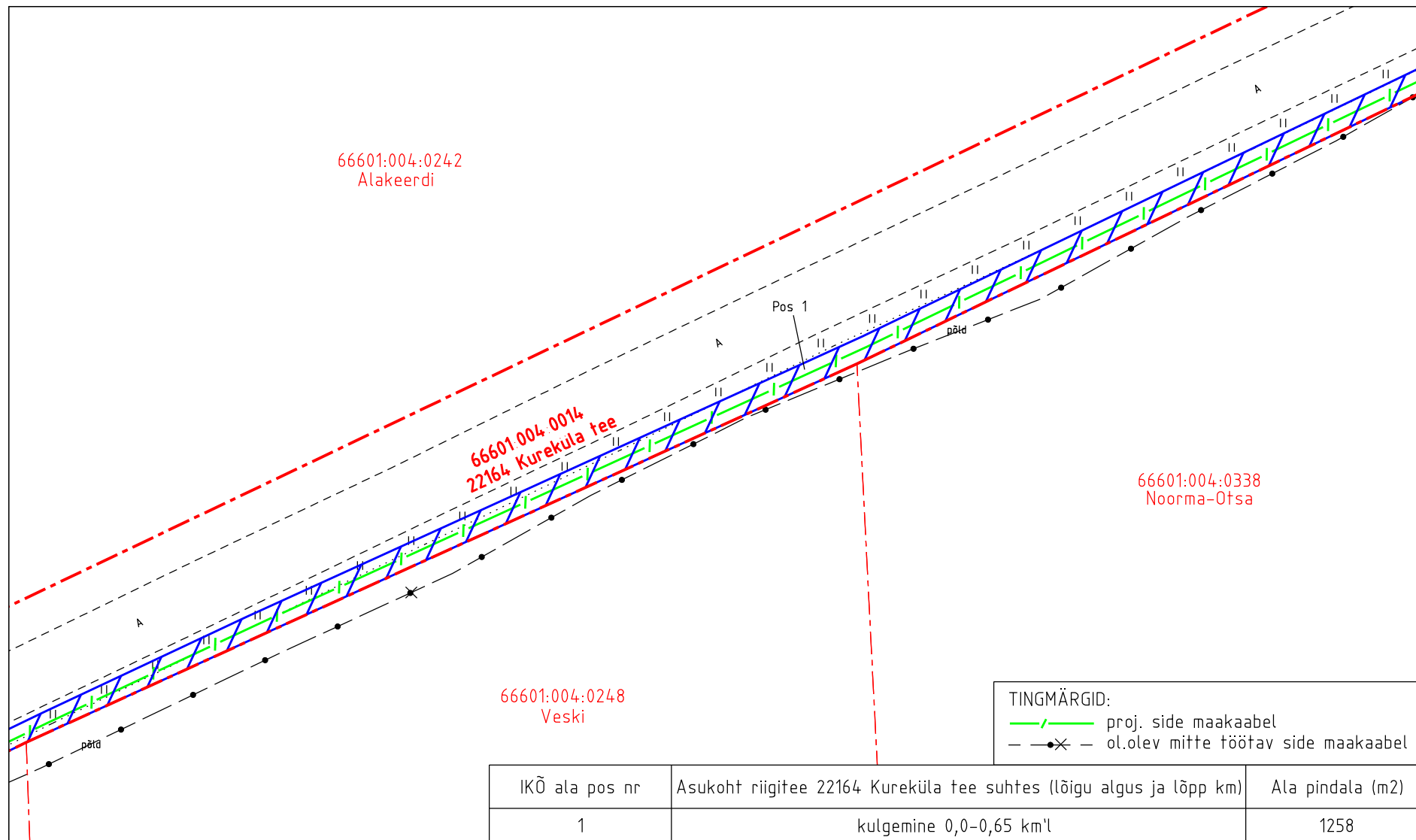





IKÕ ala pos nr	Asukoht riigitee 22164 Kureküla tee suhtes (lõigu algus ja lõpp km)	Ala pindala (m ²)
1	kulgemine 0,0-0,65 km'l	1258

TINGMÄRGID:
 — / — proj. side maakaabel
 — ● × — ol.olev mitte töötav side maakaabel

-  Isikliku kasutusõiguse ala pindala kokku ligikaudu 1302 m²
-  Katastriüksuste piirid
-  Koormatava katastriüksuse piir

Isikliku kasutusõiguse ala plaan
 Kinnistu nimi: 22164 Kureküla tee (KV8660)
 Katastritunnus: 66601:004:0014
 Asukoht: Kaarlijärve küla, Elva vald, Tartu maakond
 Kirjanurk OÜ töö nr 8721P/Enefit Connect OÜ tellimus VT1540 Koostaja:
 OÜ Kirjanurk



-  Isikliku kasutusõiguse ala pindala kokku ligikaudu 1302 m²
-  Katastriüksuste piirid
-  Koormatava katastriüksuse piir

Isikliku kasutusõiguse ala plaan

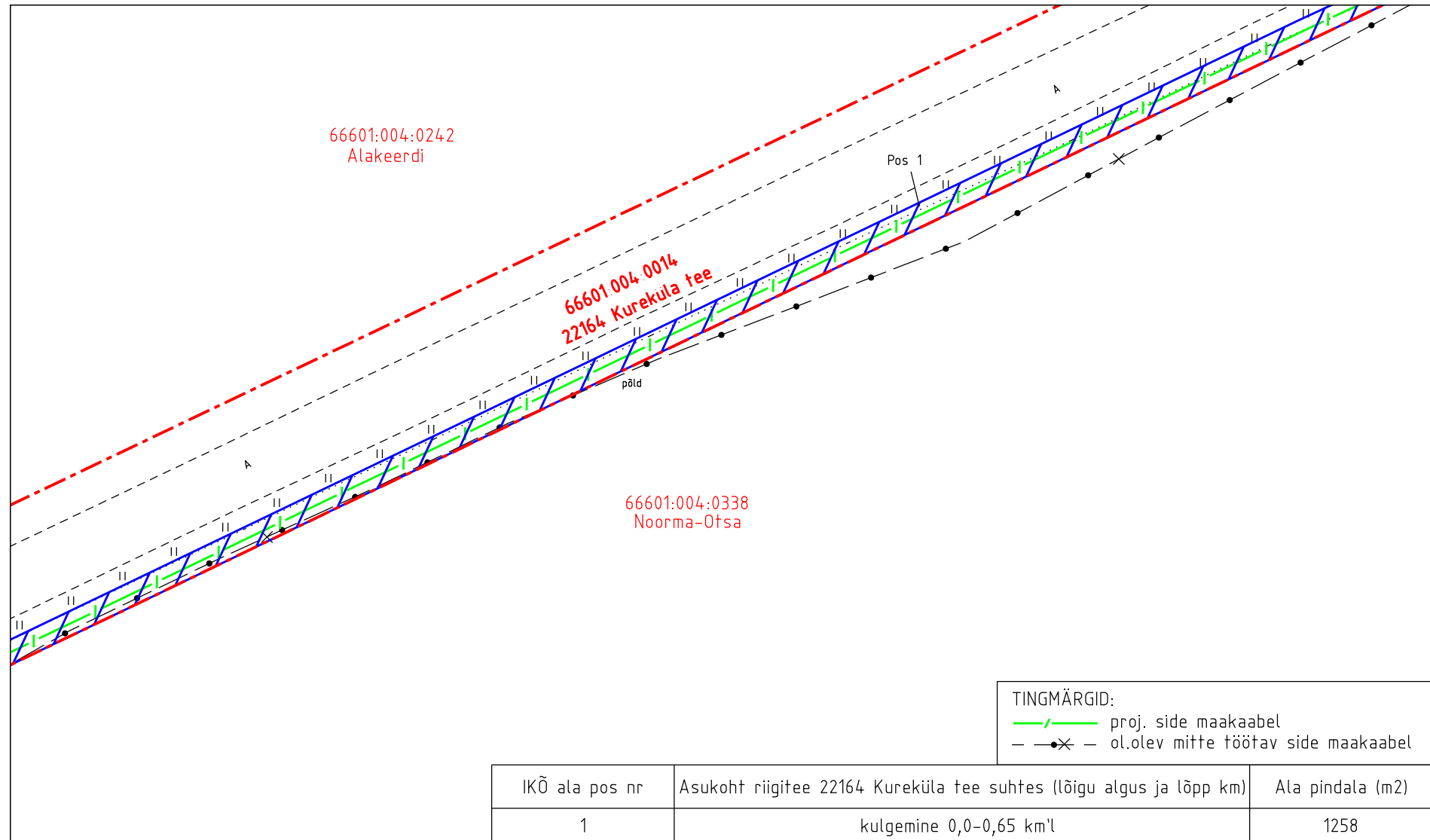
Kinnistu nimi: 22164 Kureküla tee (KV8660)

Katastritunnus: 66601:004:0014




Asukoht: Kaarlijärve küla, Elva vald, Tartu maakond

Kirjanurk OÜ töö nr 8721P/Enefit Connect OÜ tellimus VT1540

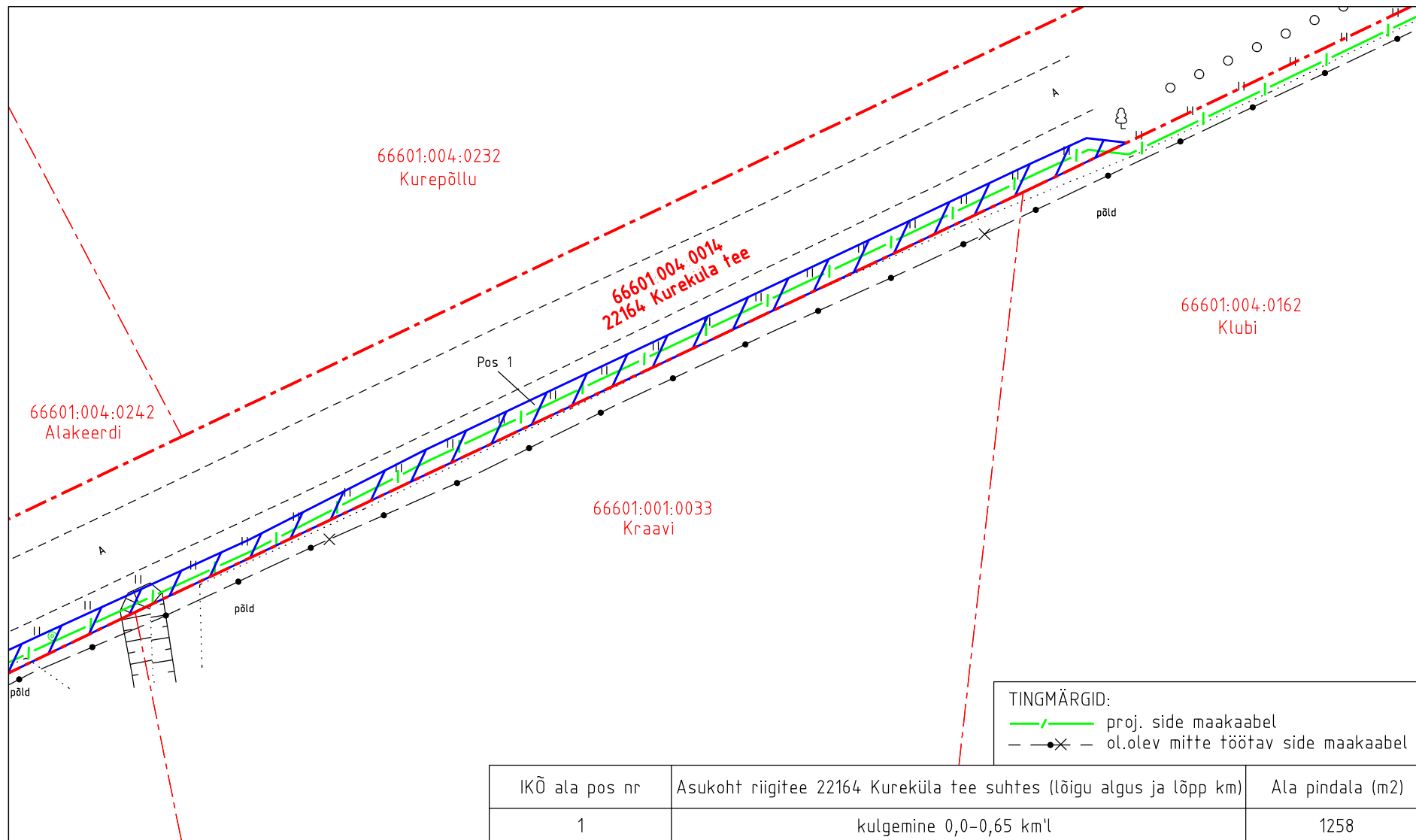
Koostaja:
OÜ Kirjanurk






TINGMÄRGID:
 — / — proj. side maakaabel
 — ● × — ol.olev mitte töötav side maakaabel

-  Isikliku kasutusõiguse ala pindala kokku ligikaudu 1302 m²
-  Katastriüksuste piirid
-  Koormatava katastriüksuse piir

Isikliku kasutusõiguse ala plaan
 Kinnistu nimi: 22164 Kureküla tee (KV8660)
 Katastritunnus: 66601:004:0014
 Asukoht: Kaarlijärve küla, Elva vald, Tartu maakond
 Kirjanurk OÜ töö nr 8721P/Enefit Connect OÜ tellimus VT1540 Koostaja:
 OÜ Kirjanurk



IKÕ ala pos nr	Asukoht riigitee 22164 Kureküla tee suhtes (lõigu algus ja lõpp km)	Ala pindala (m2)
1	kulgemine 0,0-0,65 km'l	1258

-  Isikliku kasutusõiguse ala pindala kokku ligikaudu 1302 m²
-  Katastriüksuste piirid
-  Koormatava katastriüksuse piir

Isikliku kasutusõiguse ala plaan

Kinnistu nimi: 22164 Kureküla tee (KV8660)

Katastritunnus: 66601:004:0014

Asukoht: Kaarlijärve küla, Elva vald, Tartu maakond

Kirjanurk OÜ töö nr 8721P/Enefit Connect OÜ tellimus VT1540

Koostaja:
OÜ Kirjanurk

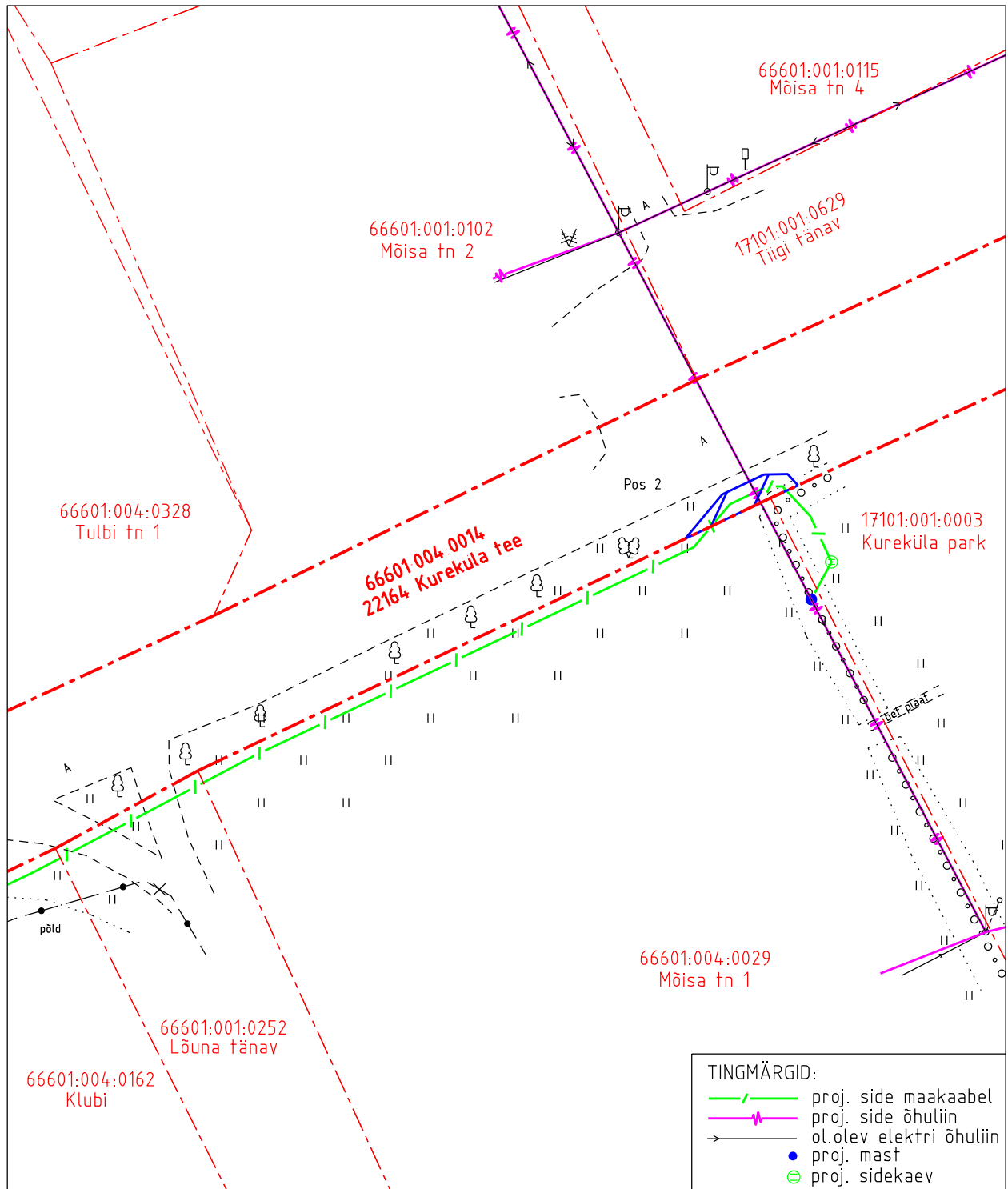
Isikliku kasutusõiguse ala plaan

Kinnistu nimi: 22164 Kureküla tee (KV8660)

Katastritunnus: 66601:004:0014

Asukoht: Kaarlijärve küla, Elva vald, Tartu maakond

Kirjanurk OÜ töö nr 8721P/Enefit Connect OÜ tellimus VT1540



IKÕ ala pos nr	Asukoht riigitee 22164 Kureküla tee suhtes (lõigu algus ja lõpp km)	Ala pindala (m ²)
2	kulgemine 0,90-0,91 km'l	15

- Isikliku kasutusõiguse ala pindala kokku ligikaudu 1302 m²
- Koormatava katastriüksuse piir
- Katastriüksuste piirid

Plaan 2-6
M 1:500

Koostaja:
OÜ Kirjanurk

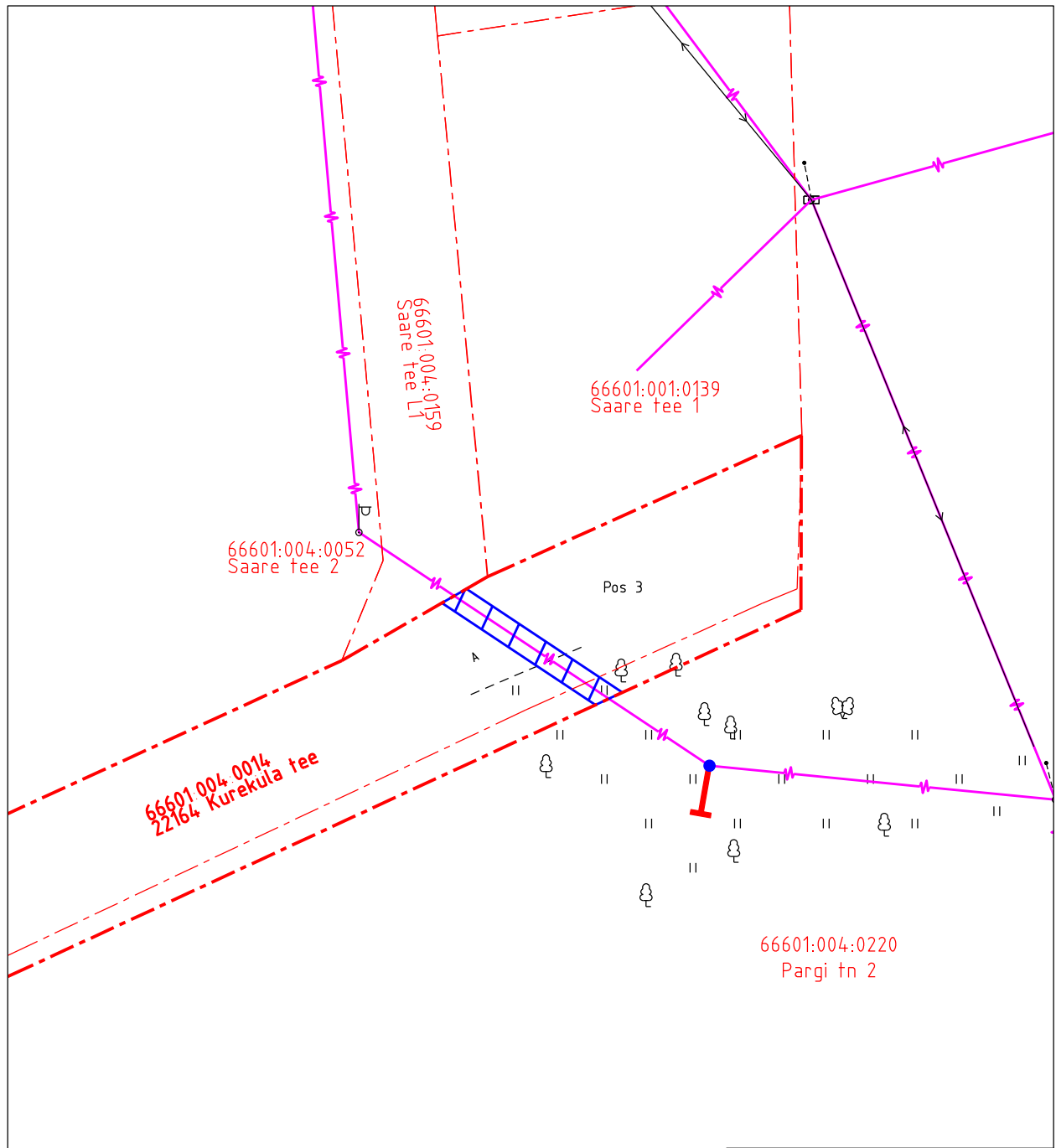
Isikliku kasutusõiguse ala plaan




Kinnistu nimi: 22164 Kureküla tee (KV8660)

Katastritunnus: 66601:004:0014




Asukoht: Kaarlijärve küla, Elva vald, Tartu maakond

Kirjanurk OÜ töö nr 8721P/Enefit Connect OÜ tellimus VT1540



TINGMÄRGID:
 proj. side õhuliin
 proj. mast ja fömmitis
 ol.olev elektri õhuliin

IKÕ ala pos nr	Asukoht riigitee 22164 Kureküla tee suhtes (lõigu algus ja lõpp km)	Ala pindala (m ²)
2	ristumine 1,099 km'l	29

-  Isikliku kasutusõiguse ala pindala kokku ligikaudu 1302 m²
-  Koormatava katastriüksuse piir
-  Katastriüksuste piirid

Plaan 27
 M 1:500

Koostaja:
 OÜ Kirjanurk